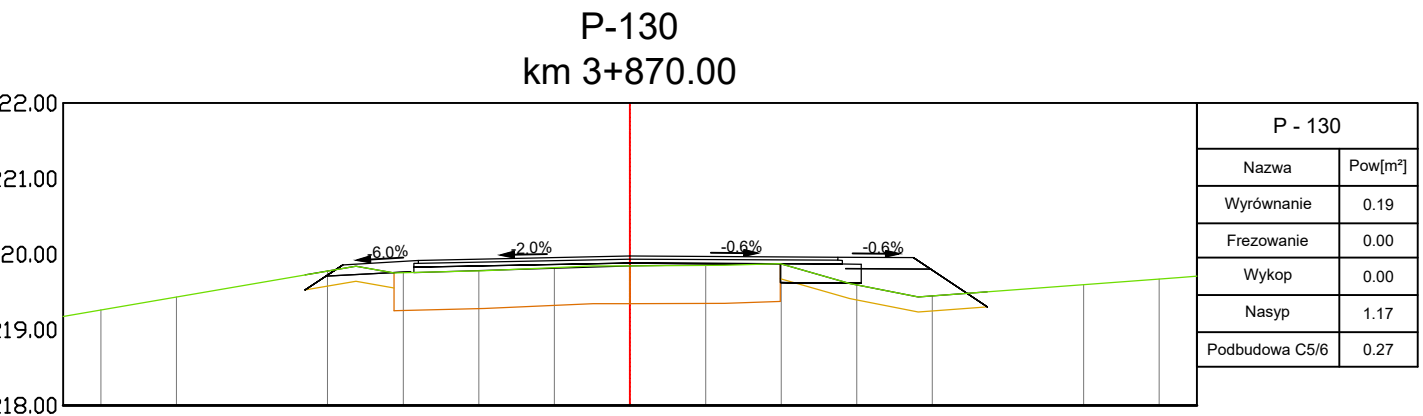
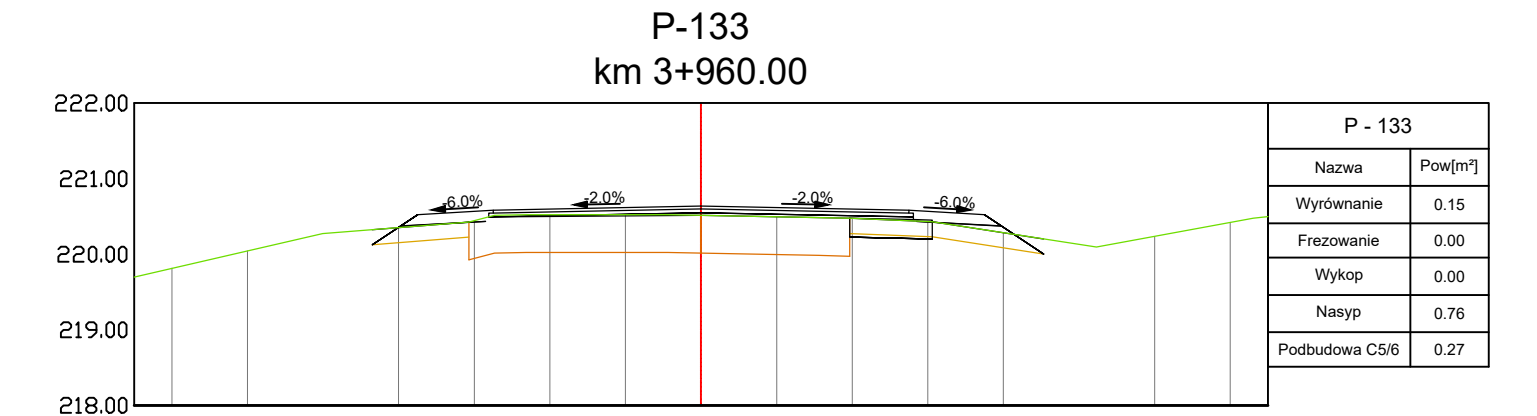


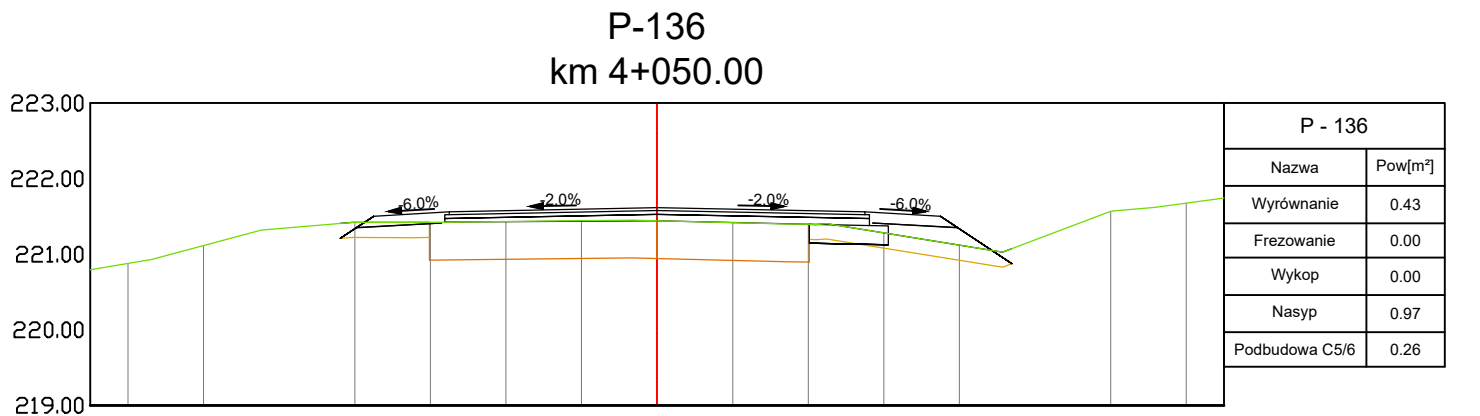
Rzędne niwelety	-5,63	-218,25	-218,05	-219,30	-219,42	-219,36	-219,52	-219,50
Rzędne terenu	-3,76	-218,89	-219,36	-219,36	-219,36	-219,36	-219,40	-219,50
Odległość od osi	-2,76	-219,22	-219,36	-219,36	-219,36	-219,36	-219,38	-219,18



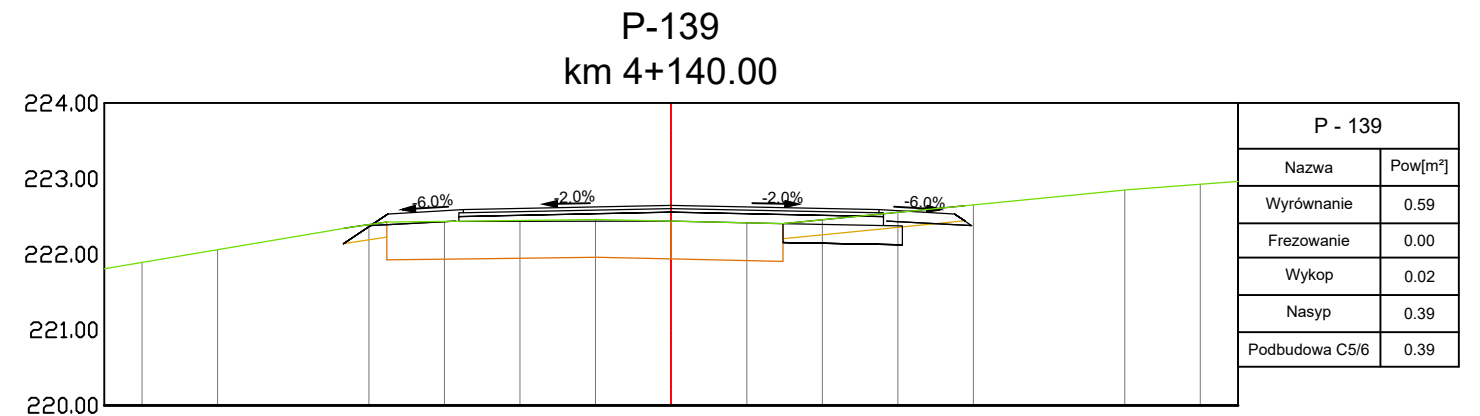
Rzędne niwelety	-4.30	-219.73	-219.53	-219.86	-219.92	-219.98	-219.96
Rzędne terenu	-3.80	-219.81	-219.84	-219.76	-219.76	-219.85	-219.68
Odległość od osi							
	4.30	219.73	219.53	219.86	219.92	219.98	219.96
	3.80	219.81	219.84	219.76	219.76	219.85	219.68
	2.80	219.76	219.76	219.92	219.98	219.96	219.96
	0.00	219.85	219.98	219.96	219.96	219.96	219.96
	2.75	219.68	219.96	219.96	219.96	219.96	219.96
	3.75	219.45	219.95	219.95	219.95	219.95	219.95
	4.73	219.50	219.30	219.30	219.30	219.30	219.30



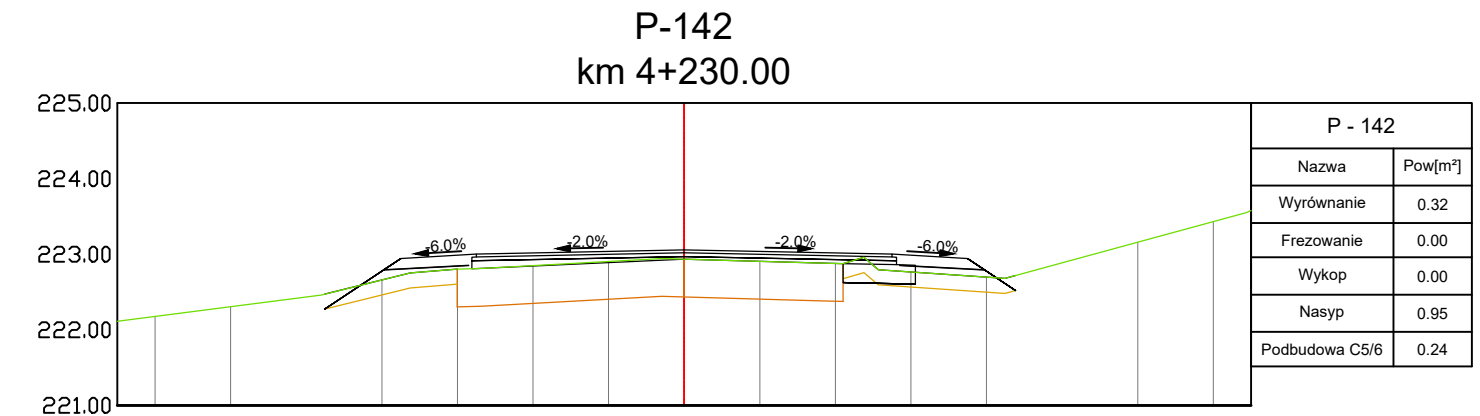
Rzędne niwelety	-4.35	-220.32	-220.12	-220.59	-220.58	-220.64	-220.58
Rzędne terenu	-3.75	-220.37	-220.52	-220.52	-220.52	-220.52	-220.00
Odległość od osi	-2.75	-220.51	-220.58	-220.58	-220.58	-220.58	-220.58



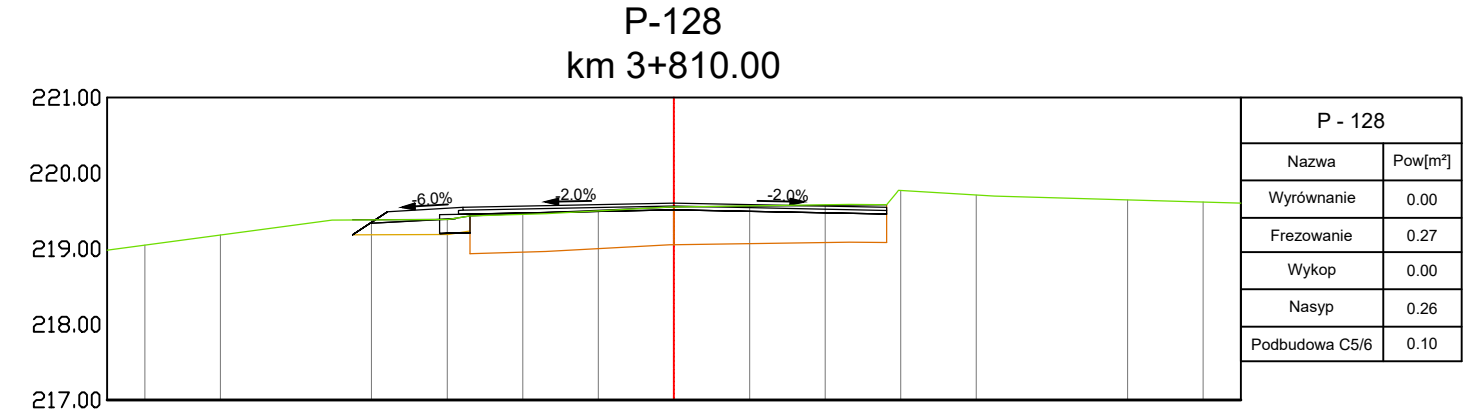
Rzędne niwelety	-4.19	-221.41	-221.21	-221.50	-221.56	-221.62	-221.56	-221.50	-220.87
Rzędne terenu	-3.75	-221.42	-221.42	-221.42	-221.42	-221.42	-221.32	-221.16	-221.07
Odległość od osi	-2.75	-221.42	-221.42	-221.42	-221.42	-221.42	-221.32	-221.16	-221.07



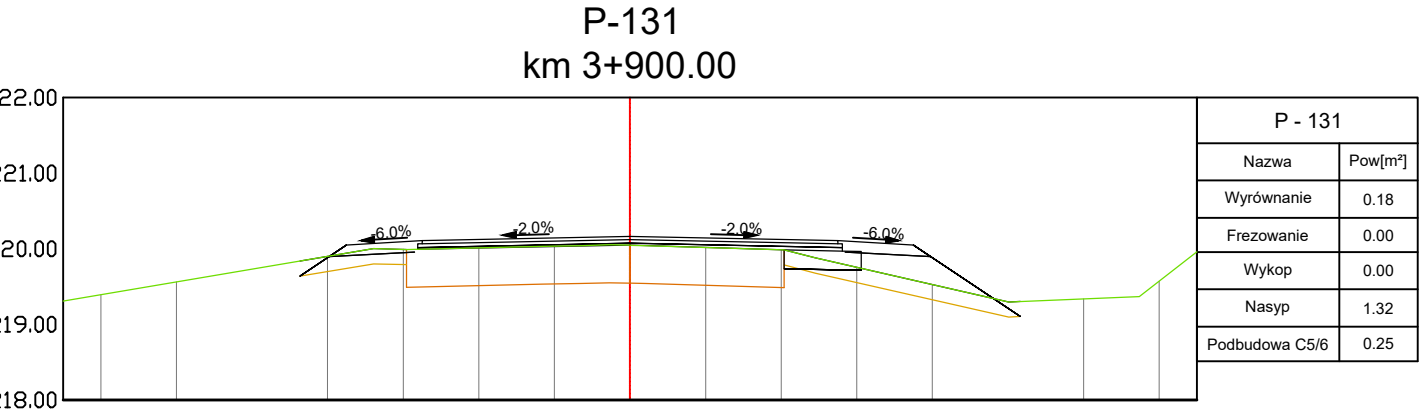
Rzędne niwelety	-4.34	-222.34	-222.14	-222.53	-222.49	-222.64	-222.59
Rzędne terenu	-3.75	-222.43	-222.43	-222.63	-222.63	-222.63	-222.53
Odległość od osi				3.75	3.75	3.75	3.75



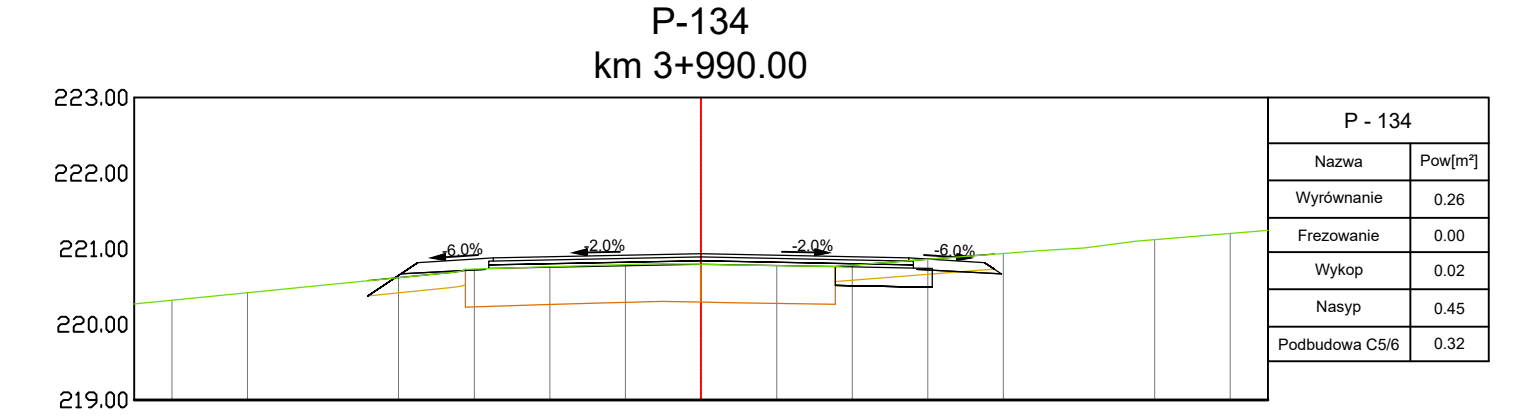
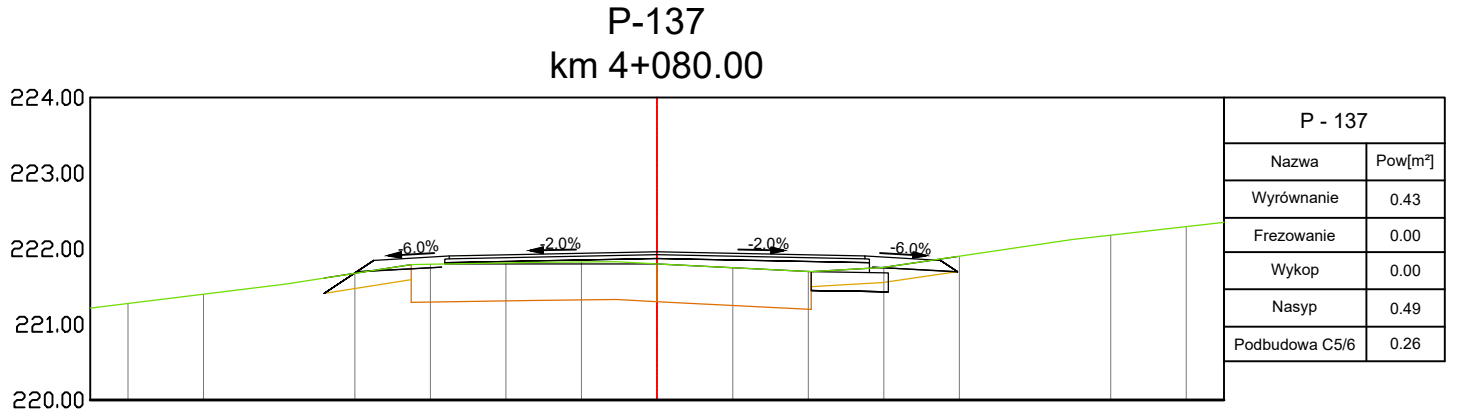
Rzędne niwelety	-4.75	-222.47	-222.27	-222.94	-222.00	-223.06	-223.00
Rzędne terenu	-3.75	-222.72	-222.72	-222.81	-223.00	-223.00	-222.94
Odległość od osi	4.38	-222.72	-222.52	-222.81	-223.00	-223.00	-222.94



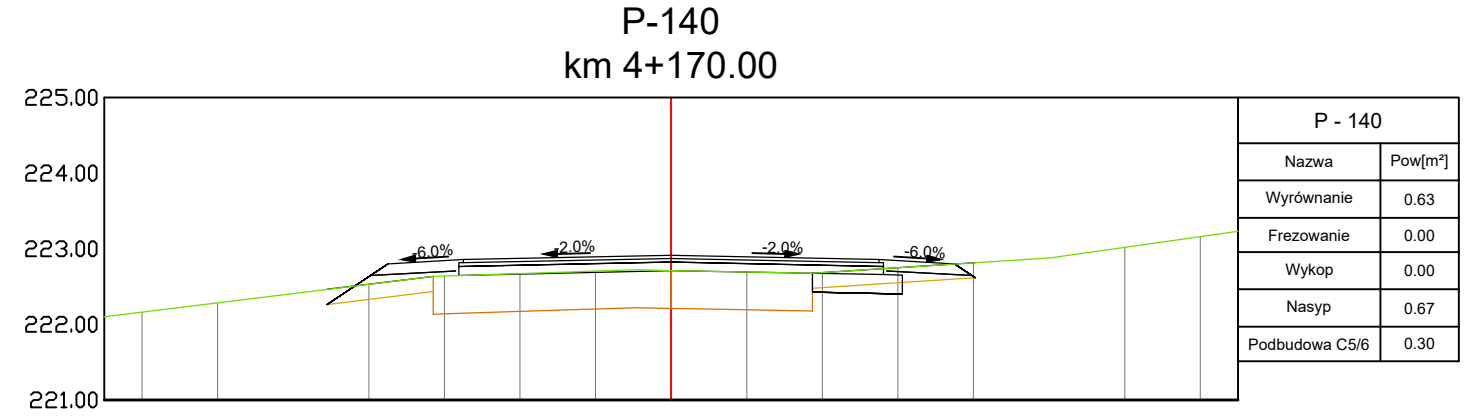
Rzędne niwelety	-4,25	-219,38	-219,18	-219,60	-219,59
Rzędne terenu	-3,79	-219,38	-219,46	-219,55	-219,55
Odległość od osi			-2,79	0,00	2,81



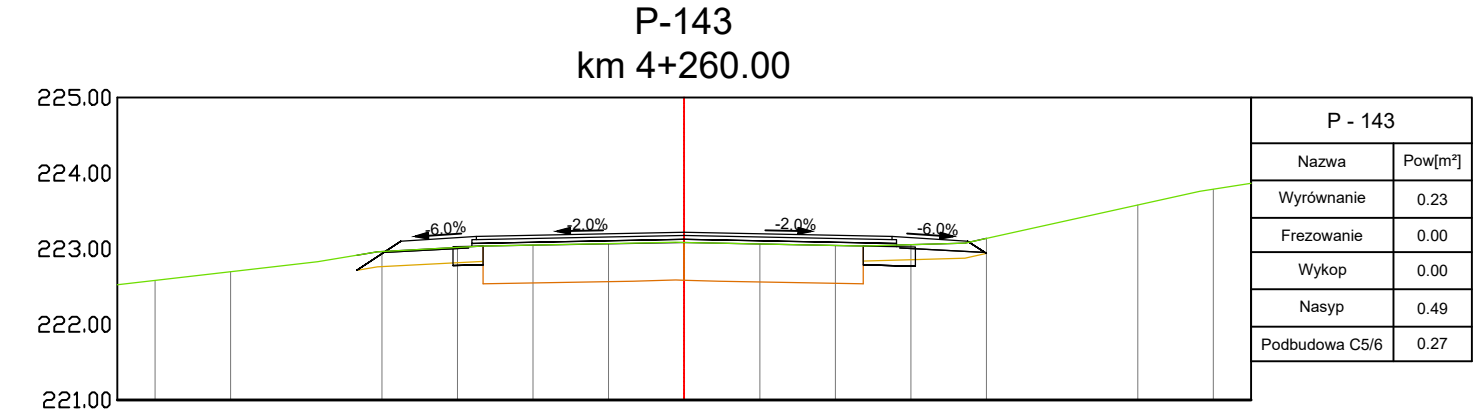
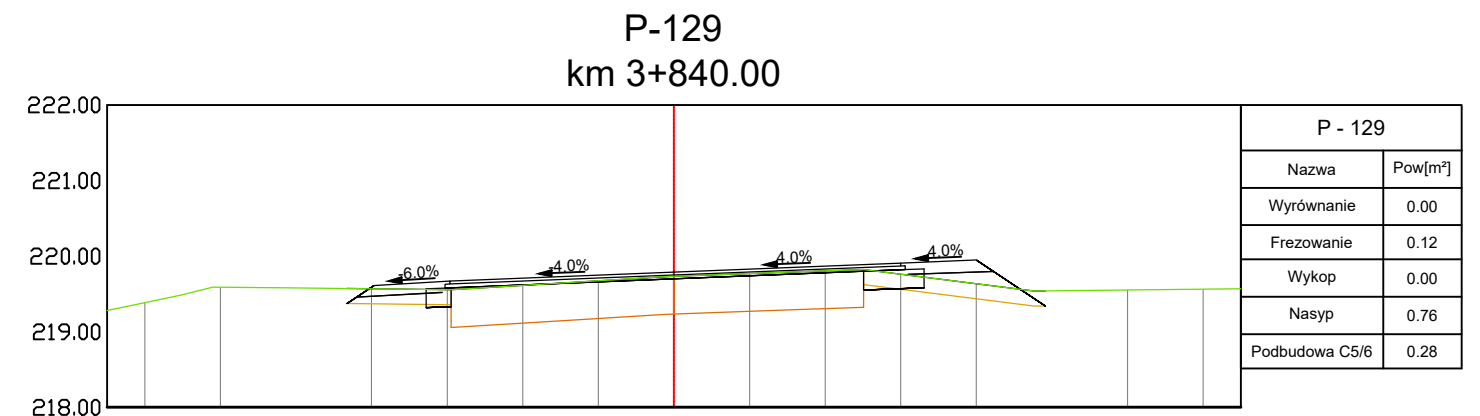
Rzędne niwelety	-4,37	-219,84	-219,60
Rzędne terenu	-3,75	-219,94	-220,00
Odstęłość od osi	-2,75	-219,99	-220,11
	0,00	-220,05	-220,16
	2,75	-219,81	-220,11
	3,75	-219,59	-220,00
	5,17	-219,30	-219,10

[illegible]

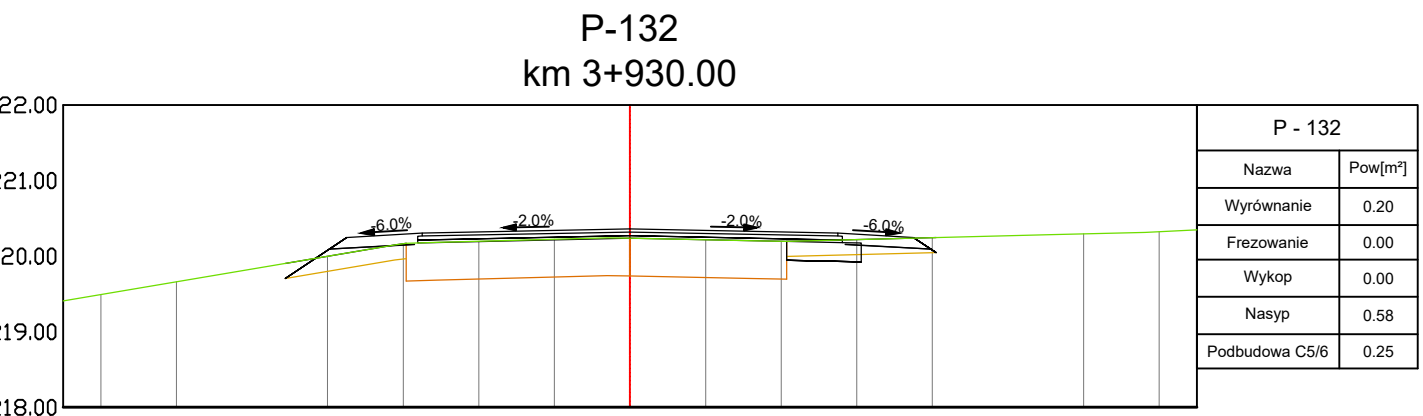
Rzędne niwelety	-4,40	-221,61	-221,41
Rzędne terenu	-3,75	-221,71	-221,84
Odległość od osi	-2,75	-221,80	-221,90
	0,00	-221,80	-221,90
	2,75	-221,74	-221,90
	3,75	-221,86	-221,84
	3,68	-221,86	-221,84



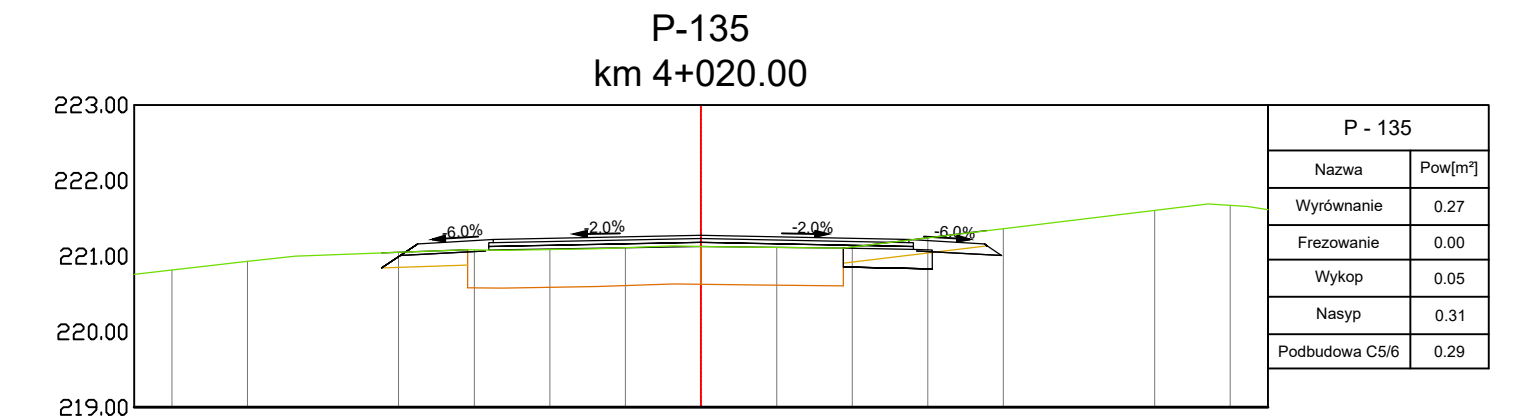
Rzędne niwelety	-4,55	-222,46	-222,20
Rzędne terenu	-3,75	-222,56	-222,80
Odległość od osi	-2,75	-222,65	-222,86
	0,00	-222,71	-222,91
	2,75	-222,73	-222,86
	3,75	-222,80	-222,86
	4,02	-222,81	-222,6

[illegible]

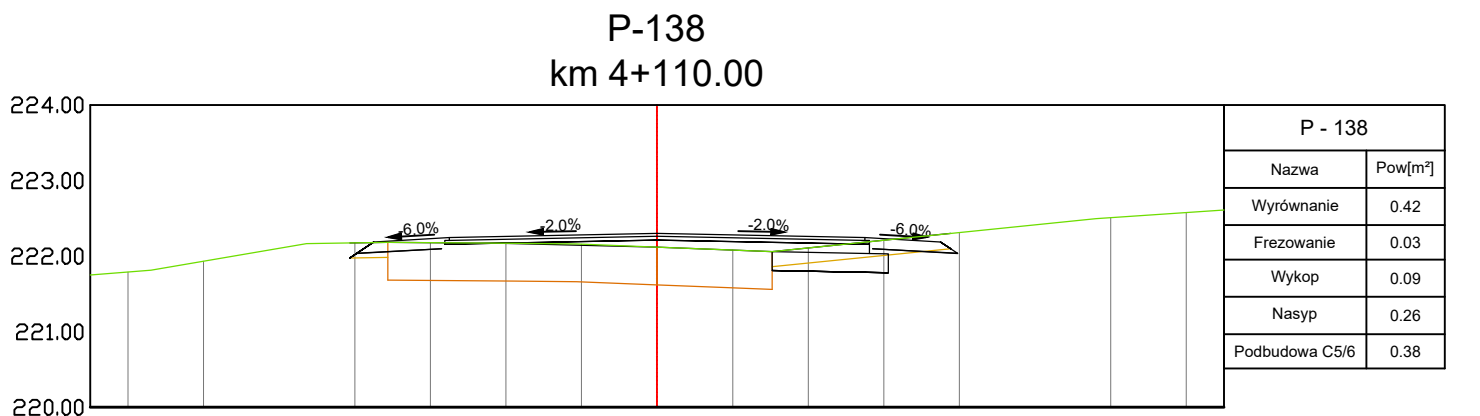
Rzędne niwelety	-4.32	-219.57	-219.37	-219.67	-219.79	-219.91	-219.95	-219.34
Rzędne terenu	-3.97	-219.57	-219.61	-219.67	-219.76	-219.81	-219.85	-219.34
Odległość od osi	-2.97	-219.56	-219.67	-219.67	-219.76	-219.81	-219.85	-219.34



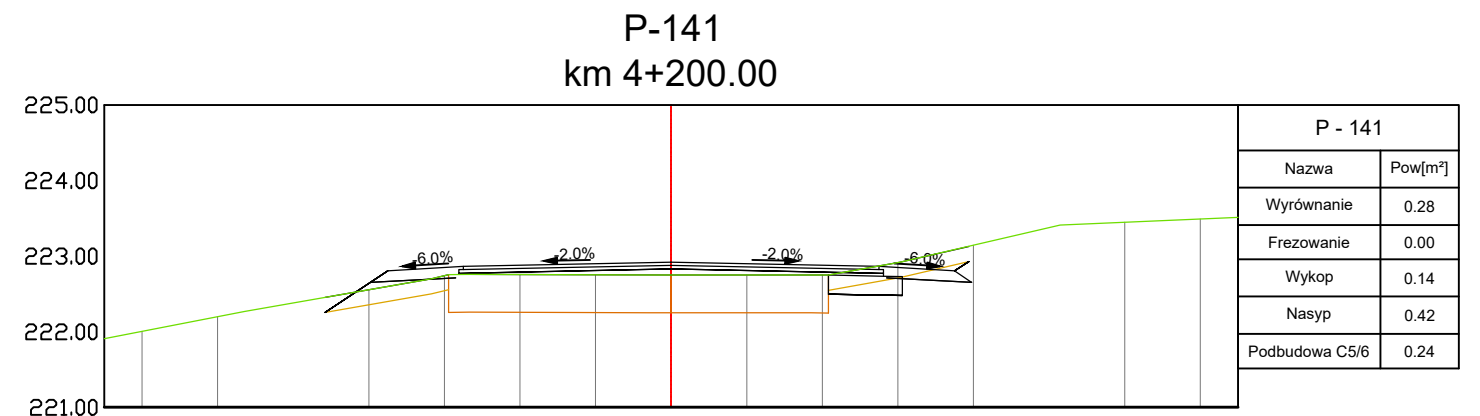
Rzędne niwelety	-4.56--219.90-219.70 -3.75--220.04-220.25 -2.75--220.18-220.31
Rzędne terenu	0.00--220.24-220.38 2.75--220.21-220.31
Odstęłość od osi	3.75--220.24-220.25 4.05--220.25-220.05



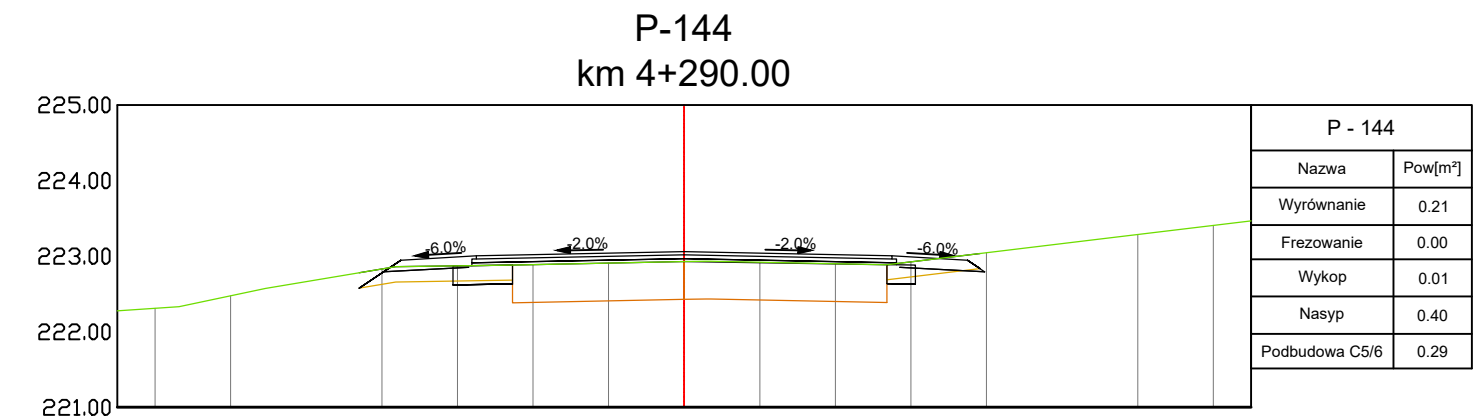
Rzędne niwelety	-4.23	-221.04	-220.84	-221.16	-221.22	-221.22	-221.22	-221.16
Rzędne terenu	-3.75	-221.06	-221.16	-221.08	-221.13	-221.27	-221.22	-221.06
Odległość od osi								



Rzędne niwelety	-4,07 -3,75	-222,18 -222,19	-221,98 -222,19	-222,25
Rzędne terenu				
Odległość od osi	0,00	-222,12	-222,30	2,75



Rzędne niwelety	-4.58	-222.45	-222.25	-222.80	-222.86	-222.92	-222.86
Rzędne terenu	-3.75	-222.60	-222.80	-222.76	-222.89	-223.14	-222.89
Odległość od osi							3.98



Rzędne niwelety	-4.30	-222.78	-222.98	-222.94	-223.00	-223.06	-223.00
Rzędne terenu	-3.75	-222.86	-222.86	-222.86	-222.88	-223.00	-222.84
Odległość od osi							

LEGENDA

- ISTNIEJĄCY PRZEKRÓJ DROGI
- PROJEKTOWANY PRZEKRÓJ DROGI
- ISTNIEJĄCA KONSTRUKCJA DROGI
- TEREN PO ODHUMUSOWANIU



INWESTOR:	ZARZĄD POWIATU UL. PRZEMYSŁOWA 4, 22-400 ZAMOŚĆ REPREZENTOWANY PRZEZ ZARZĄD DROG POWIATOWYCH W ZAMOŚĆ UL. SZCZECZYŃSKA 69, 22-400 ZAMOŚĆ			
LOKALIZACJA:	OBIEK 005, SZCZECZYŃSKIE : Działki: 180/4, 1077, 1084/1, 414/2, 1077, 377/1, 359, 351/1, 376/1, 1084/1, 331/2, 375/1, 370/5, 332, 333, 374/3, 373/1, 372/1, 1083/1, 369/1, 368/1, 367/1, 366/1, 365/1, 1773, 363/1, 362/1, 359/1, 357/1, 1084/1, 356/1, 1770, 1769, 355/1, 354/1, 353/1, 352/1, 351/1, 349/1, 369/2, 369/3, 1083/1, 1083/2, 1084/1, 346/1, 345/1, 345/4, 345/5, 345/5/1, 345/5/2, 1638 OBIEK 003, PRZEDMIĘŚCIE BŁONIE : Działki: 1844, 1861, 1861/1, 1845, 1511/3, 1861/2, 1638 OBIEK 004, KĄWĘCZYŃSKIE : Działki: 827, 1741, 2663, 190/1, 2540, 2500, 2502/1A, 2552/2, 2553, 2554, 2559, 2562, 2563, 2564, 2565, 2684, 2688, 2689, 2829/2, 2830, 2831, 2832, 2833, 2834, 2835, 2836, 2837, 2838, 2839, 2840, 2841, 2842, 2844, 2845, 2846, 2847, 2848, 2849, 2850, 2851, 2853, 2857, 2858, 2859, 28, 2861, 2862, 2865, 2871, 2875, 2876, 3228, 3236, 2892, 3121, 2894, 2895, 28, 2896, 2898, 2899, 3057, 3058, 3059, 3068, Ar. 2. Działki : 1768/3, Ar. 1. Działki : 341, 344, 345, 346, 351, 355/1, 370/1, 587, 589, 3134, 628, 630, 631, 175, 176, 184, 187, 192, 193, 194, 195/2, 201, 217, 218, 153/6, OBIEK 008, TURZYŃSKIE : Działki: 2900, 2652, 2610, 2620, 2648, 2647, 263, 2633, 2294, 2291, 2290, 2288, 2288, 2287, 2286, 2285, 2282, 2375, 2377, 3313, 23, 2548, 2547, 2546, 2539, 2538, 2537, 2536, 2535, 2534, 3269, 2533, 2532, 2530, 25, 2528, 2436/1, 160, 2436/2, 2503, 2504, 1909, OBIEK 009, DZIWIŹCZYŃSKIE : Ar. 2. Działki: 768, 916, 939, OBIEK 001, WYŁĘCZNIAC : Ar. 1. Działki : 3, 27, Ar. 25 Działki : 1470/23, Ar. 2. Działki : 114, 53, 65, Ar. 3. Działki : 145, 201,			
TYTUŁ OPRACOWANIA:	PRZEBUDOWA DROGI POWIATOWEJ NR 3210L SZCZECZYŃSKA - TOPOLCZA - ZWIERZYŃCIEC O DŁUGOŚCI OK. 11,18 KM			
TREŚĆ OPRACOWANIA:	PRZKROJE POPRZECZNE		PODPIŚ:	
PROJEKTANT	MGR INŻ. DAMIAN ŁOKAJ		LUB/014/PW/D/01	
PROJEKTANT SPRAWDZAJĄCY	MGR INŻ. KONRAD RYBICKI		LUB/014/PW/D/18	
ASYSTENT	INŻ. MARLENA KOBUJEK			
SPECJALNOŚĆ	DROGOWA		DATA 30.06.2022	SKALA 1:1000
				NR RYS. 5.8